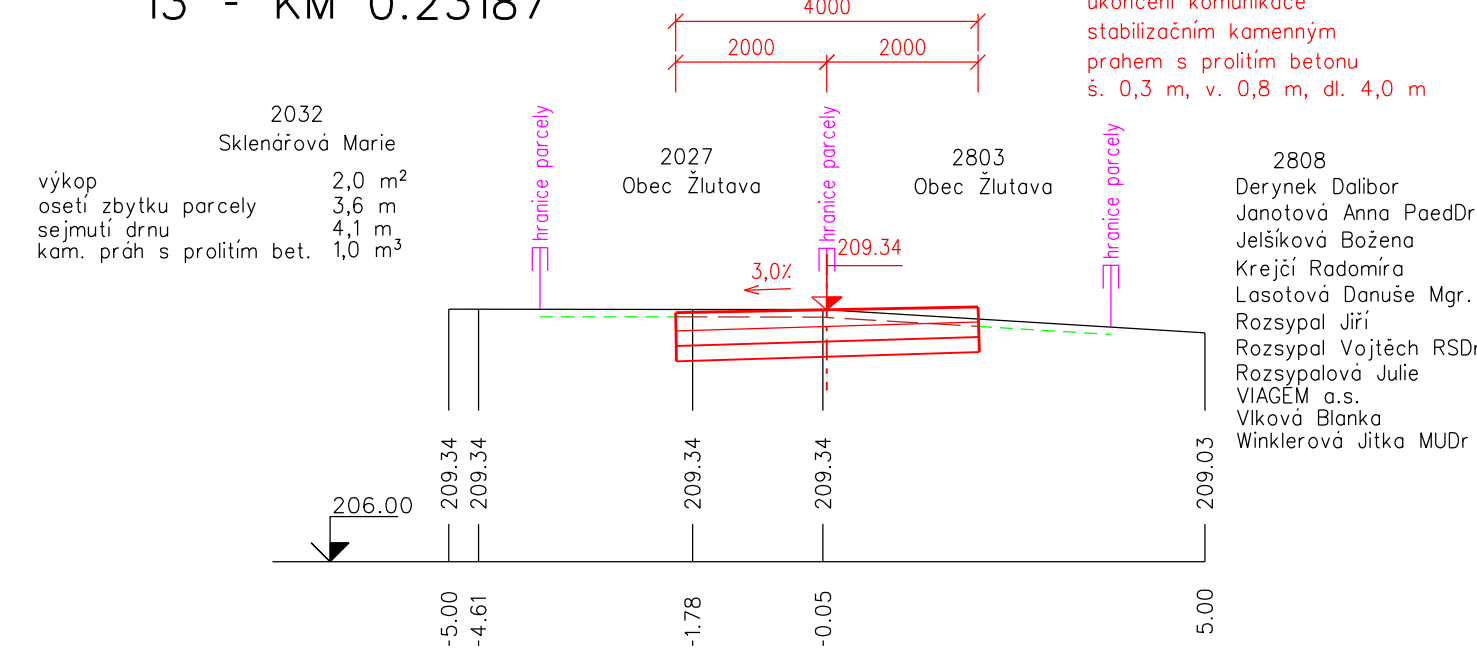
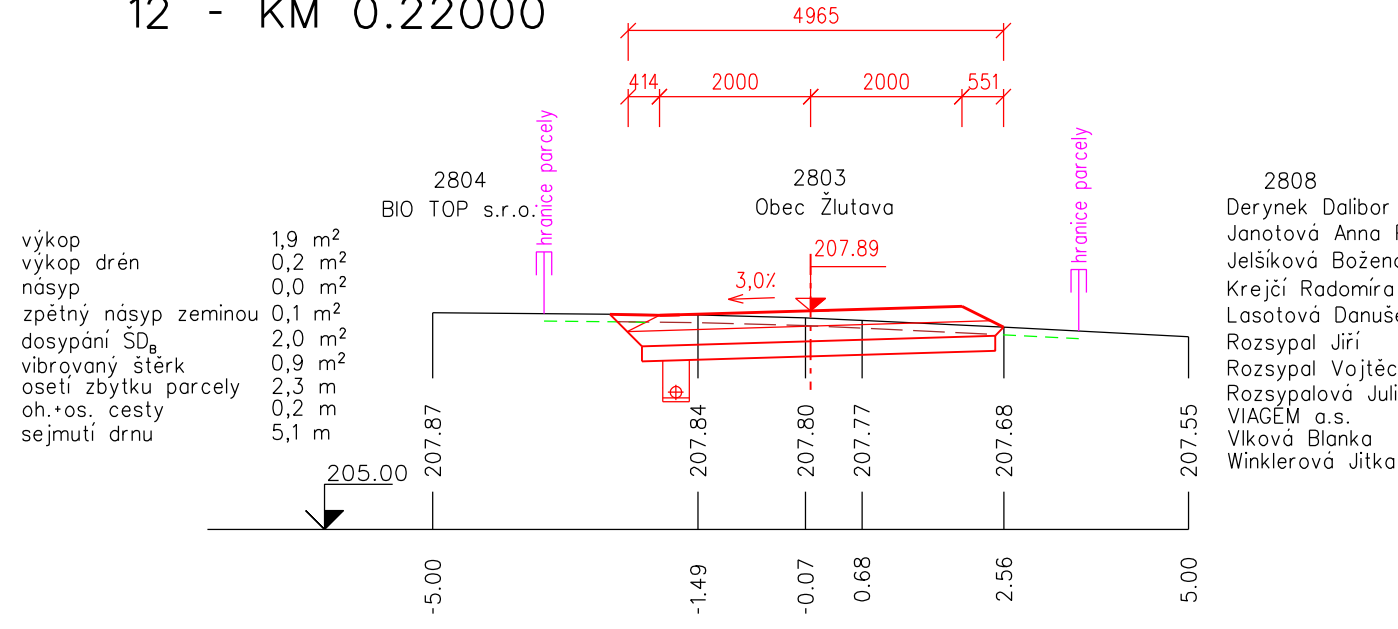
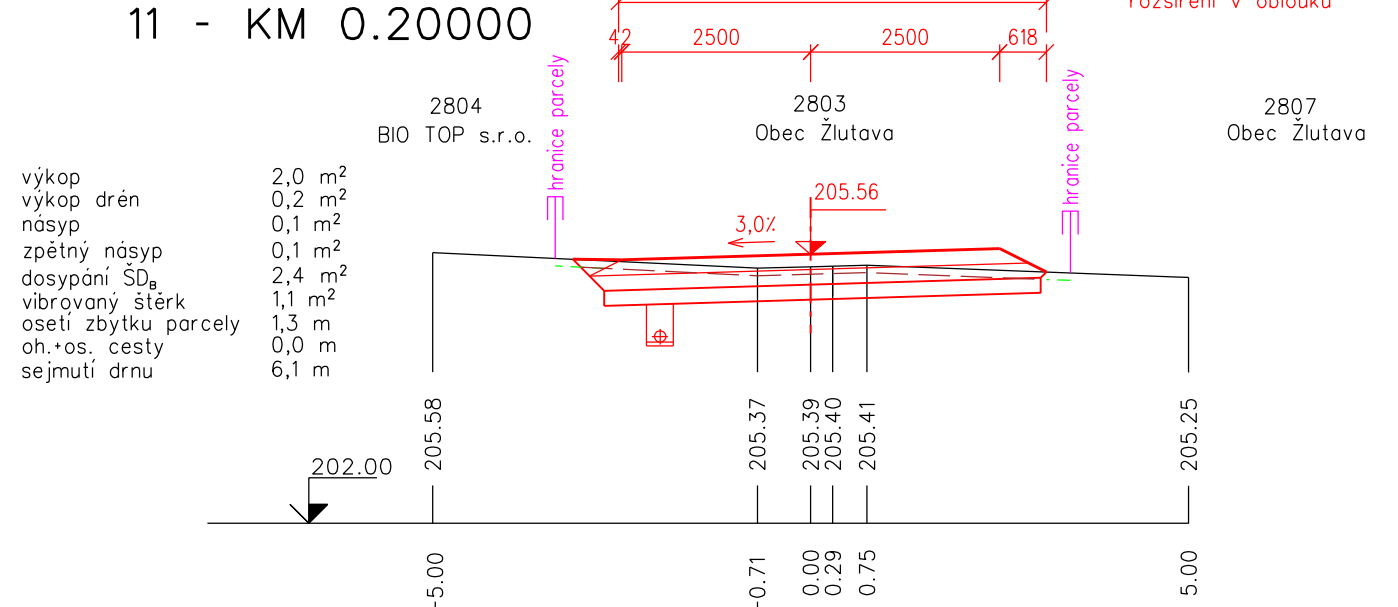
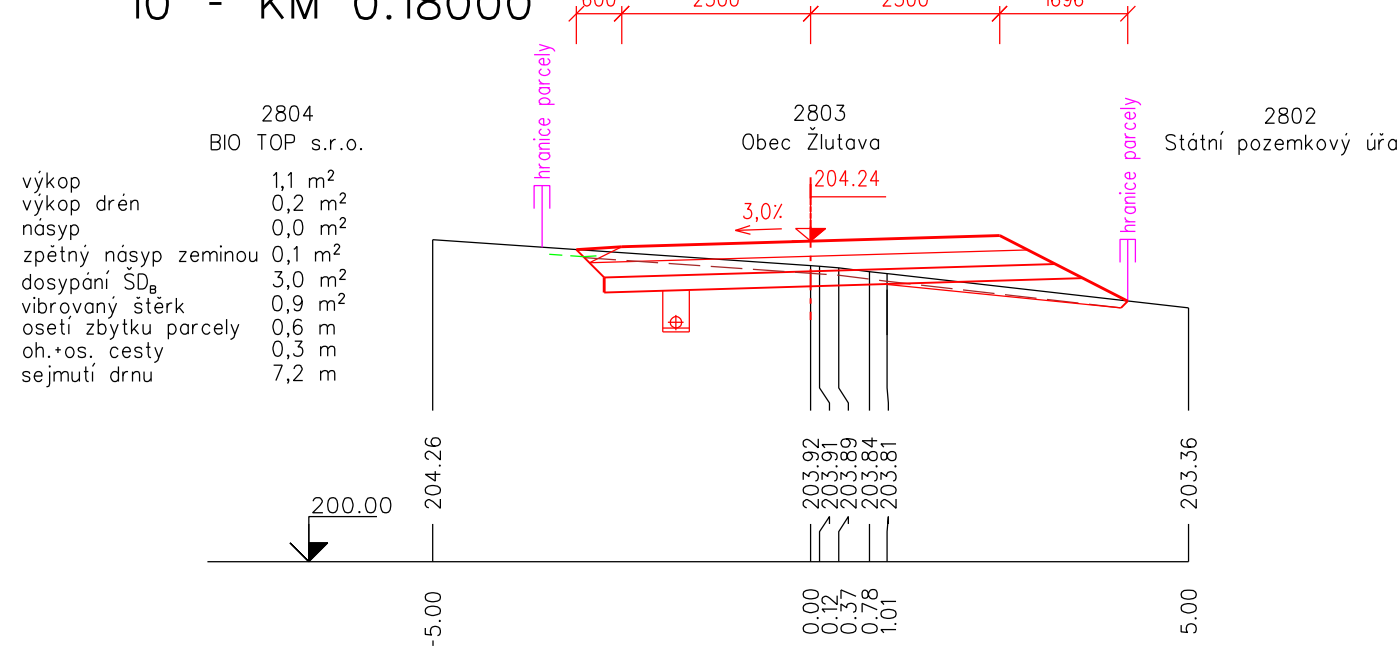
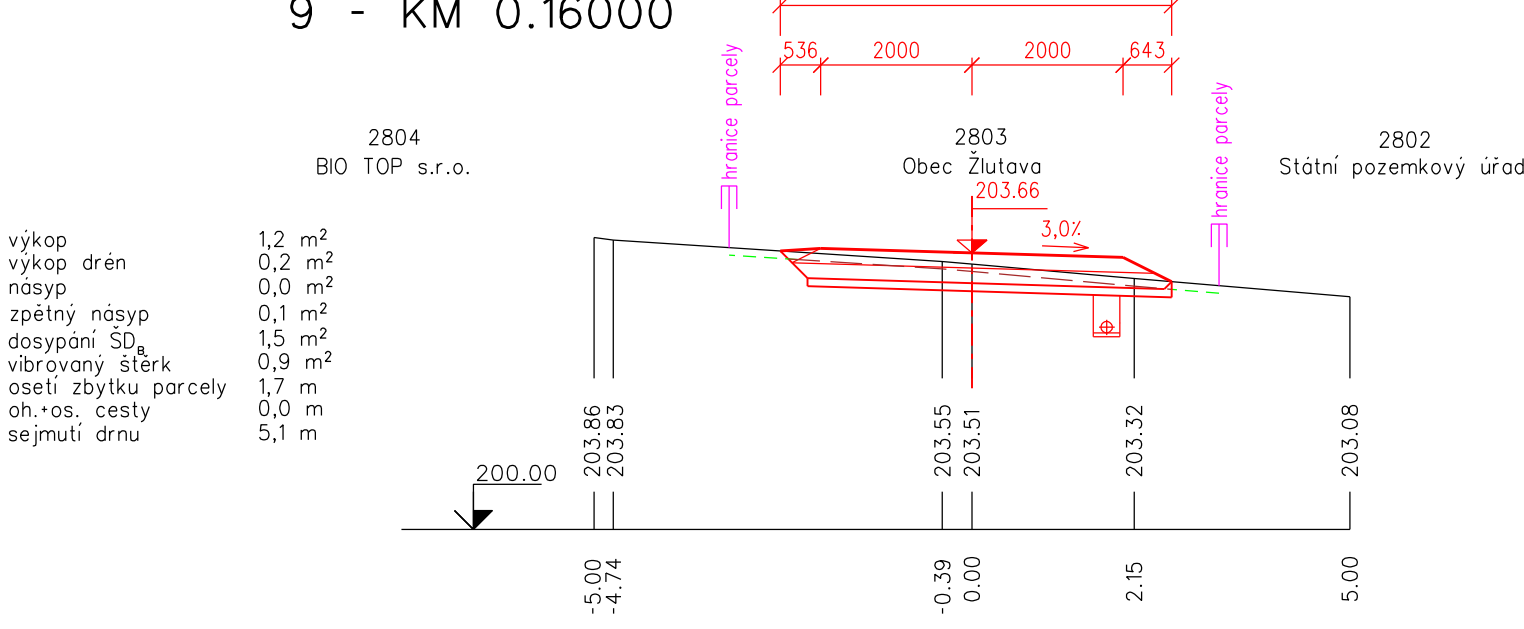
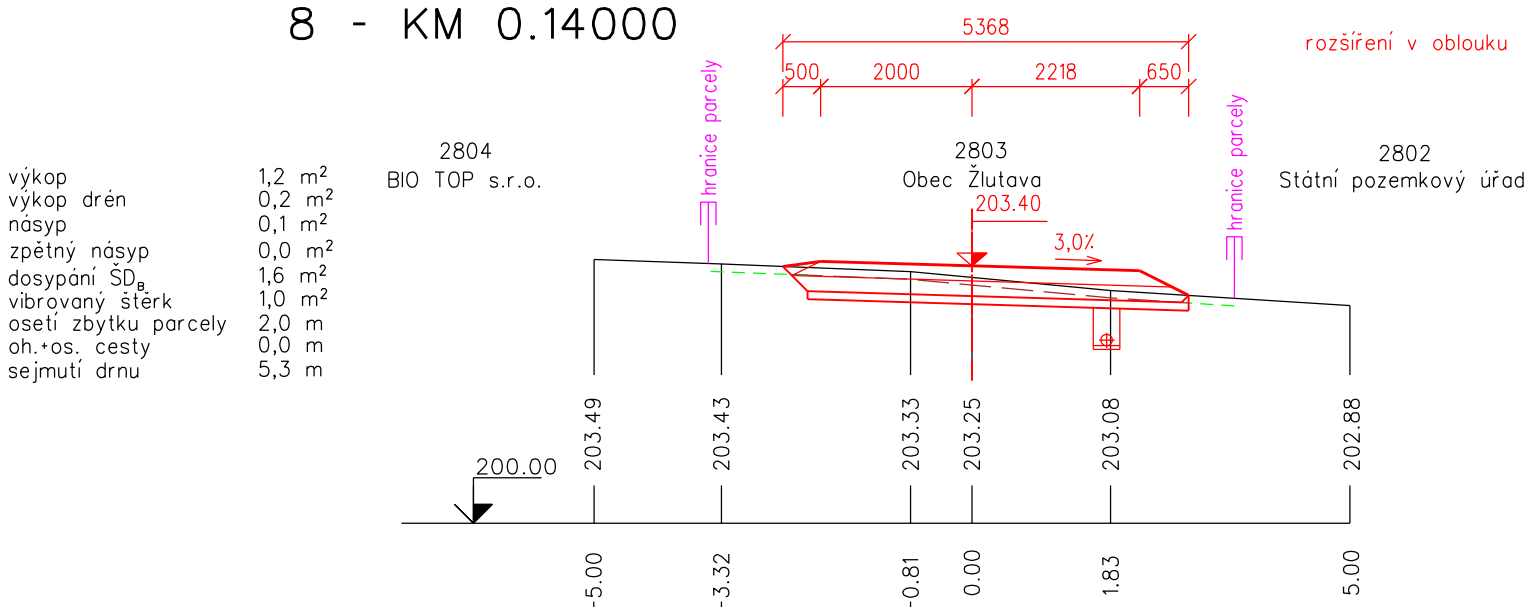
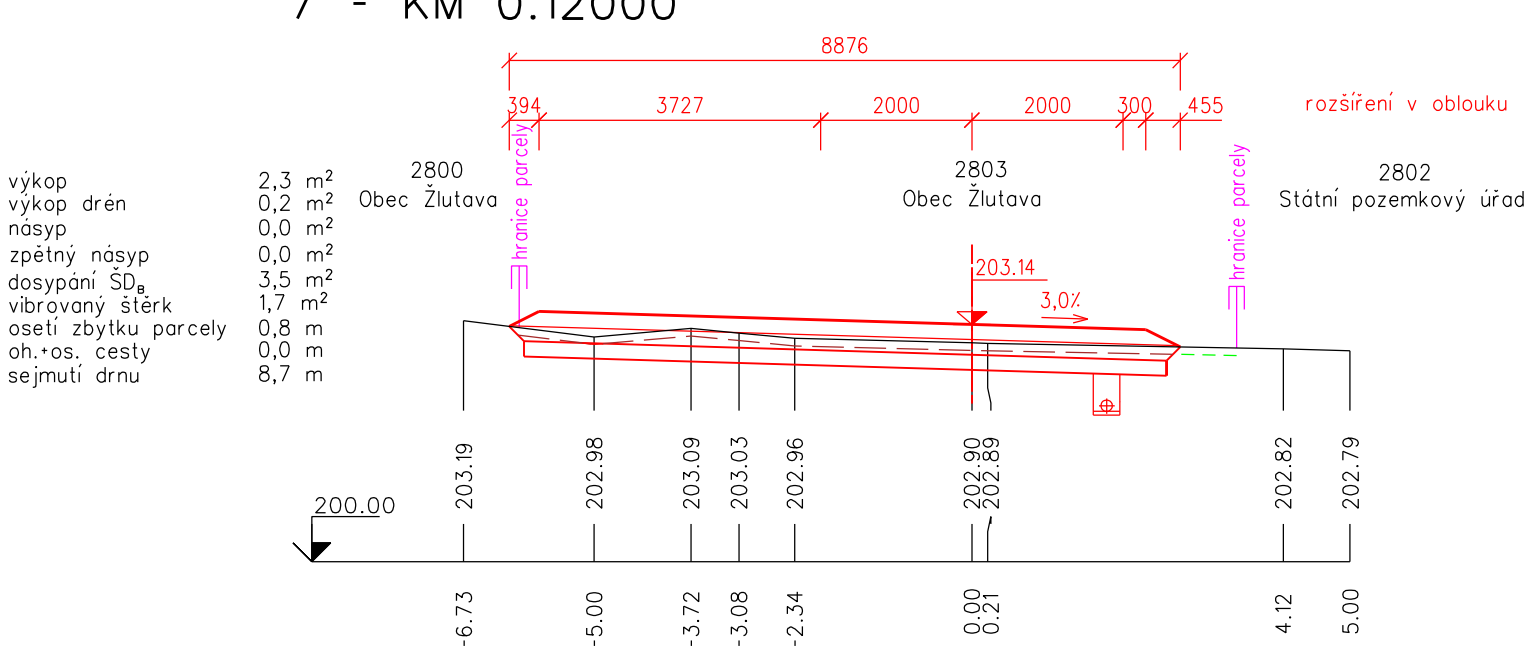
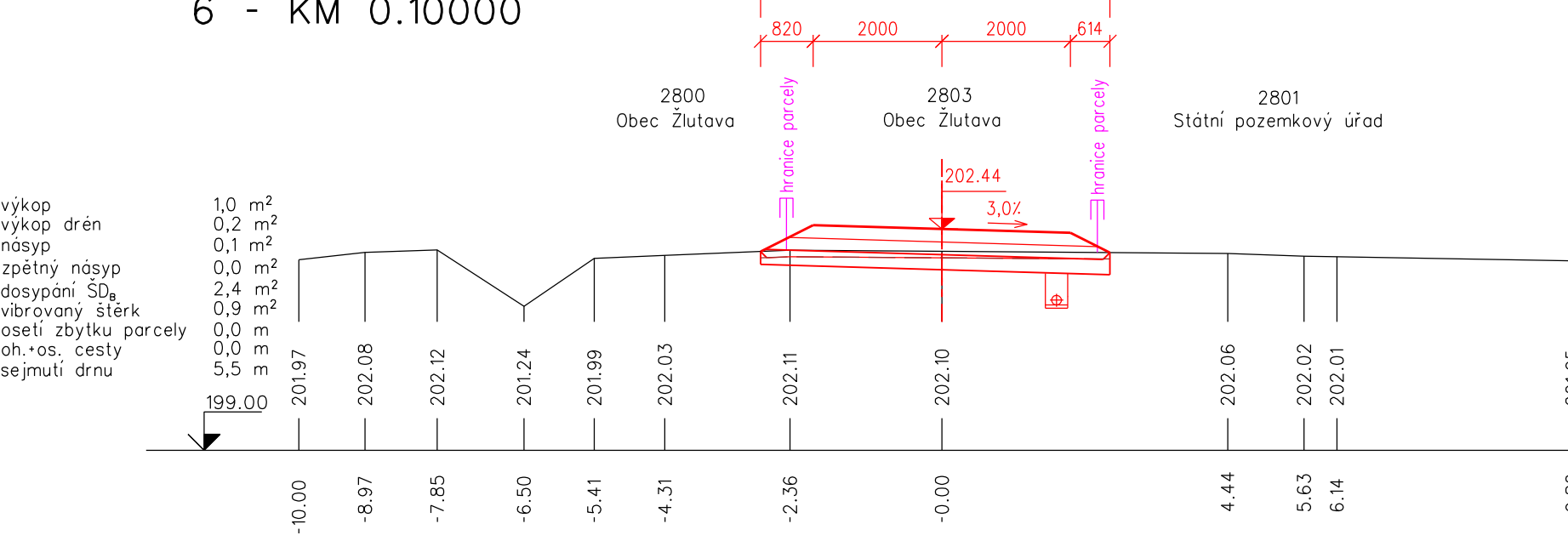
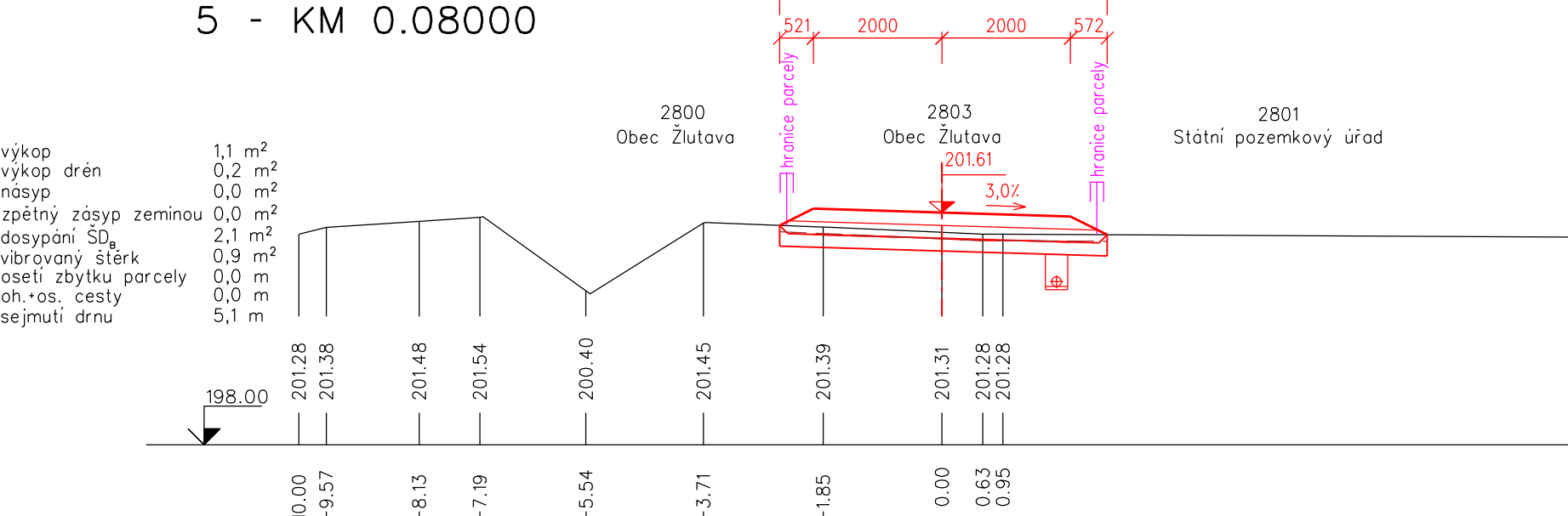
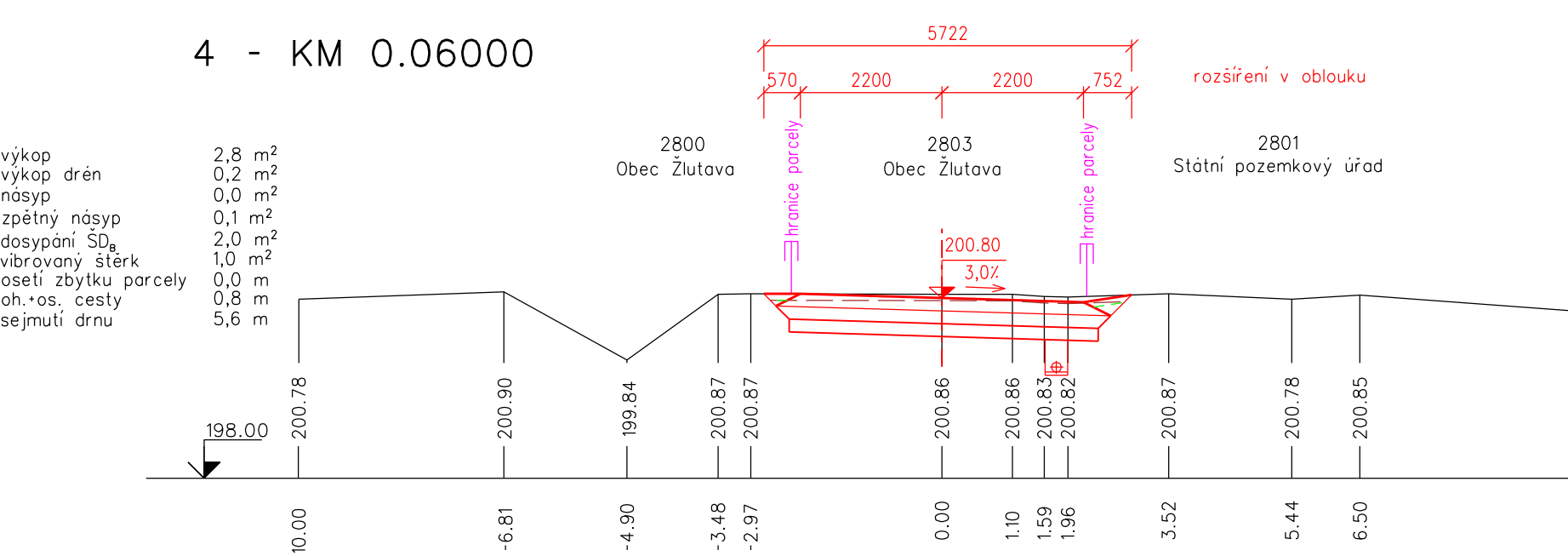
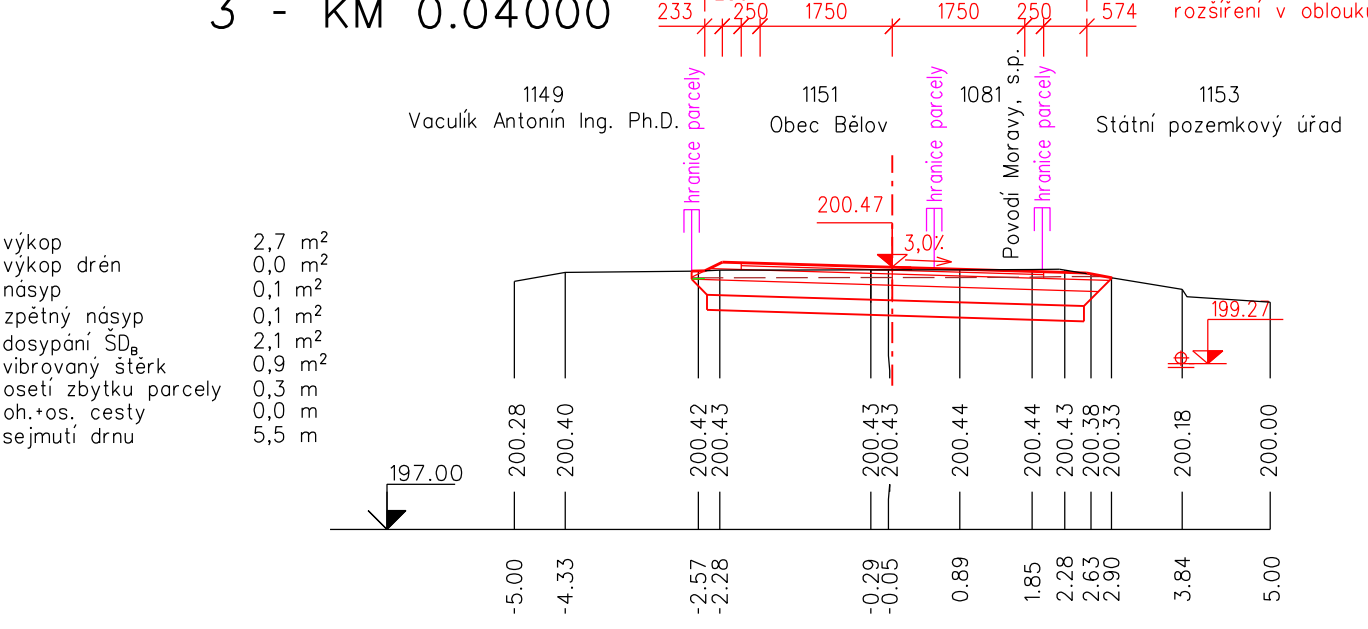
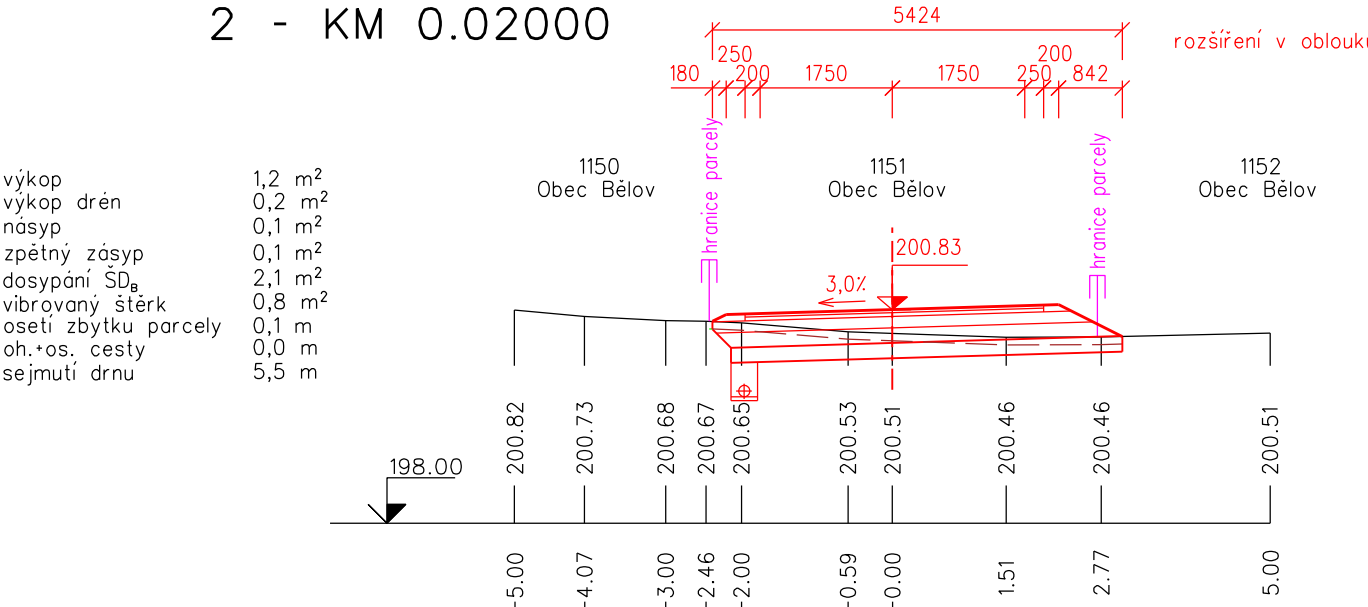
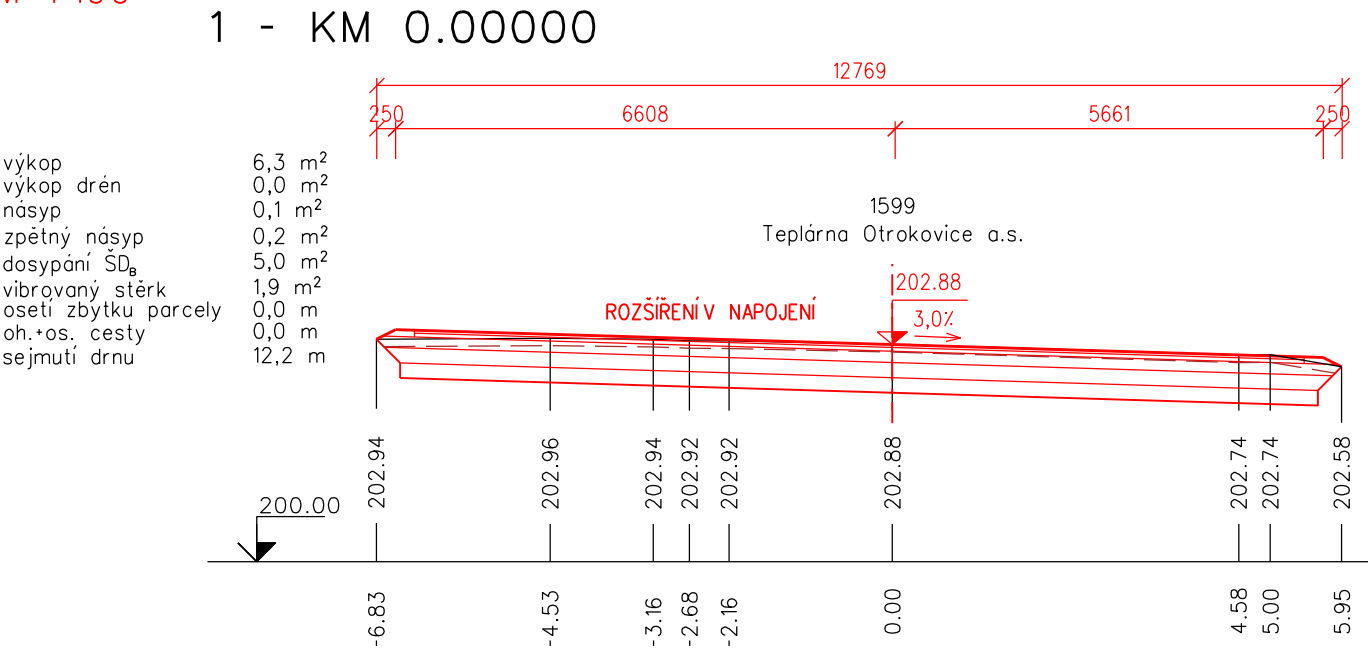



Charakteristické příčné řezy DC26 (SO 02)  
M 1:100



VÝŠKOVÝ SYSTÉM: BpV  
SOURADNICOVÝ SYSTÉM: S-JTSK

Vypracoval	Zodpov. projektant	Hl. ing. projektu	Vedoucí střediska	 <div>AGPOL s.r.o. Jungmannova 153/12 779 00 Olomouc Česká republika</div>		
Ing. Pavel Ježík, Ph.D.	Ing. Pavel Ježík, Ph.D.	Ing. Pavel Ježík, Ph.D.	Ing. Vaculín O., Ph.D.			
<i>Ježík</i>	<i>Ježík</i>	<i>Ježík</i>	<i>Ing.</i>			
Místo stavby	k.ú. Bělov, Žlutava		Kraj	Zlínský	Počet formátů	5A4
Investor	Státní pozemkový úřad ČR, KPÚ pro Zlínský kraj				Datum	06/2022
Akce - objekt	Vodohospodářská opatření v k.ú. Bělov SO 02 - POLNÍ CESTA DC26				Stupeň	DSP+DPS
					Zakázkové číslo	2981/060
					Archivní číslo	2981/060
Příloha	Charakteristické příčné řezy DC26 (SO 02)				Měřítko	Číslo výkresu
					1:100	D.2.1.b.4